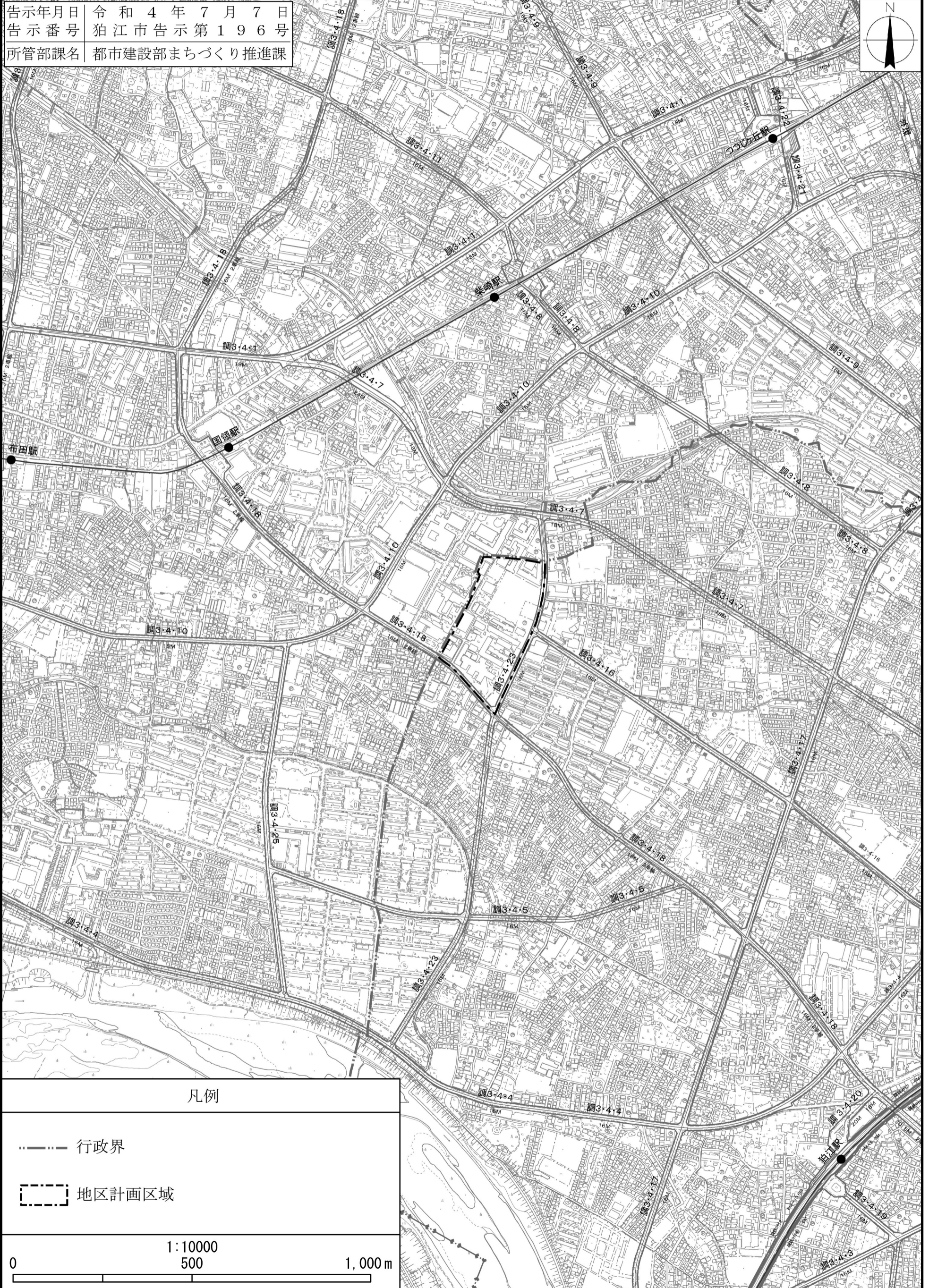
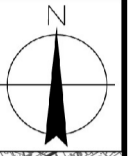


調布都市計画地区計画  
和泉本町四丁目周辺地区地区計画

総括図 [狛江市決定]

告示年月日	令和4年7月7日
告示番号	狛江市告示第196号
所管部課名	都市建設部まちづくり推進課



凡例

- 行政界
- 地区計画区域

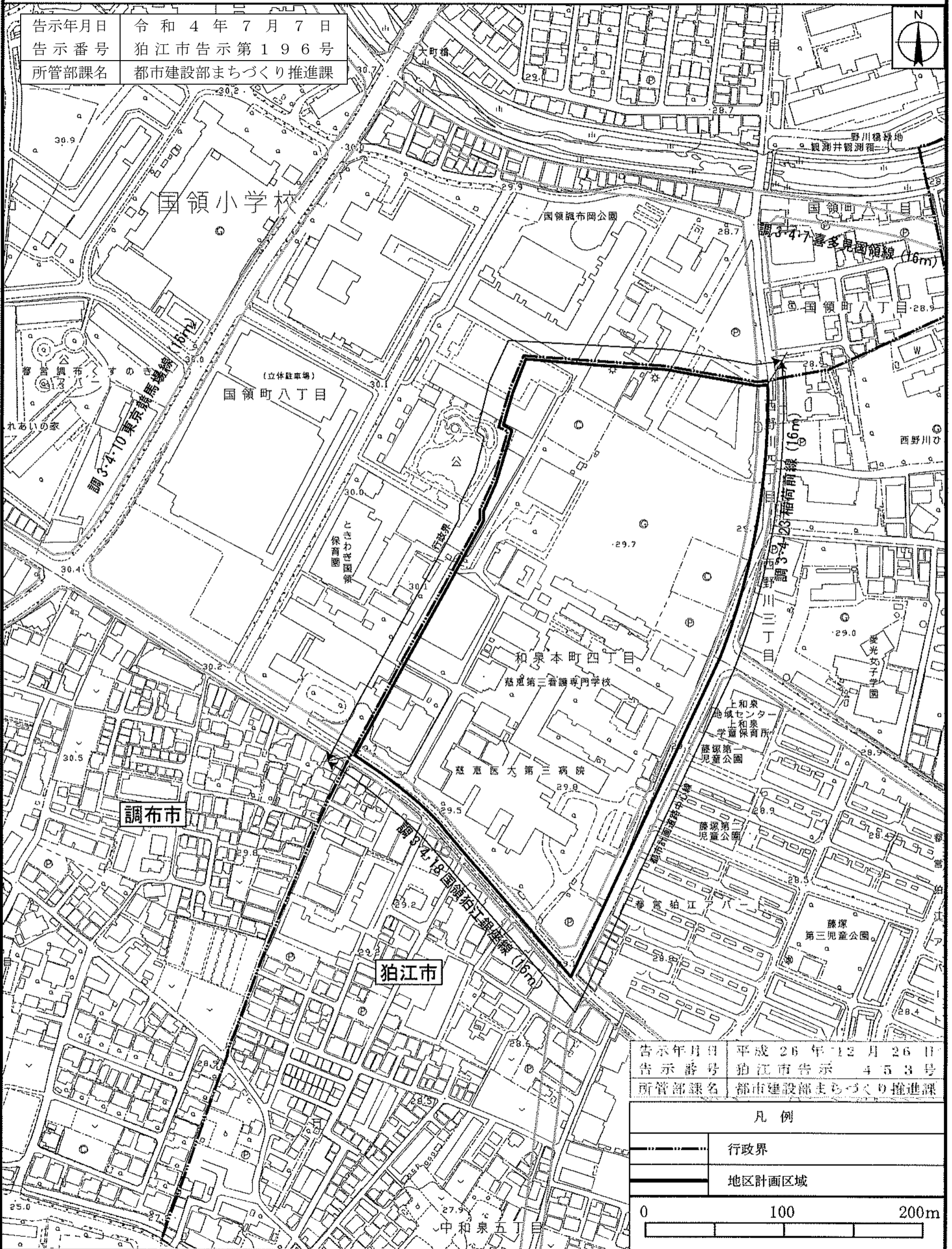
0 1:10000 500 1,000m

調布都市計画地区計画  
和泉本町四丁目周辺地区地区計画

計画図 1

[狛江市決定]

告示年月日	令和4年7月7日
告示番号	狛江市告示第196号
所管部課名	都市建設部まちづくり推進課



告示年月日	平成26年12月26日
告示番号	狛江市告示 453号
所管部課名	都市建設部まちづくり推進課

凡例	
	行政界
	地区計画区域
0 100 200m	

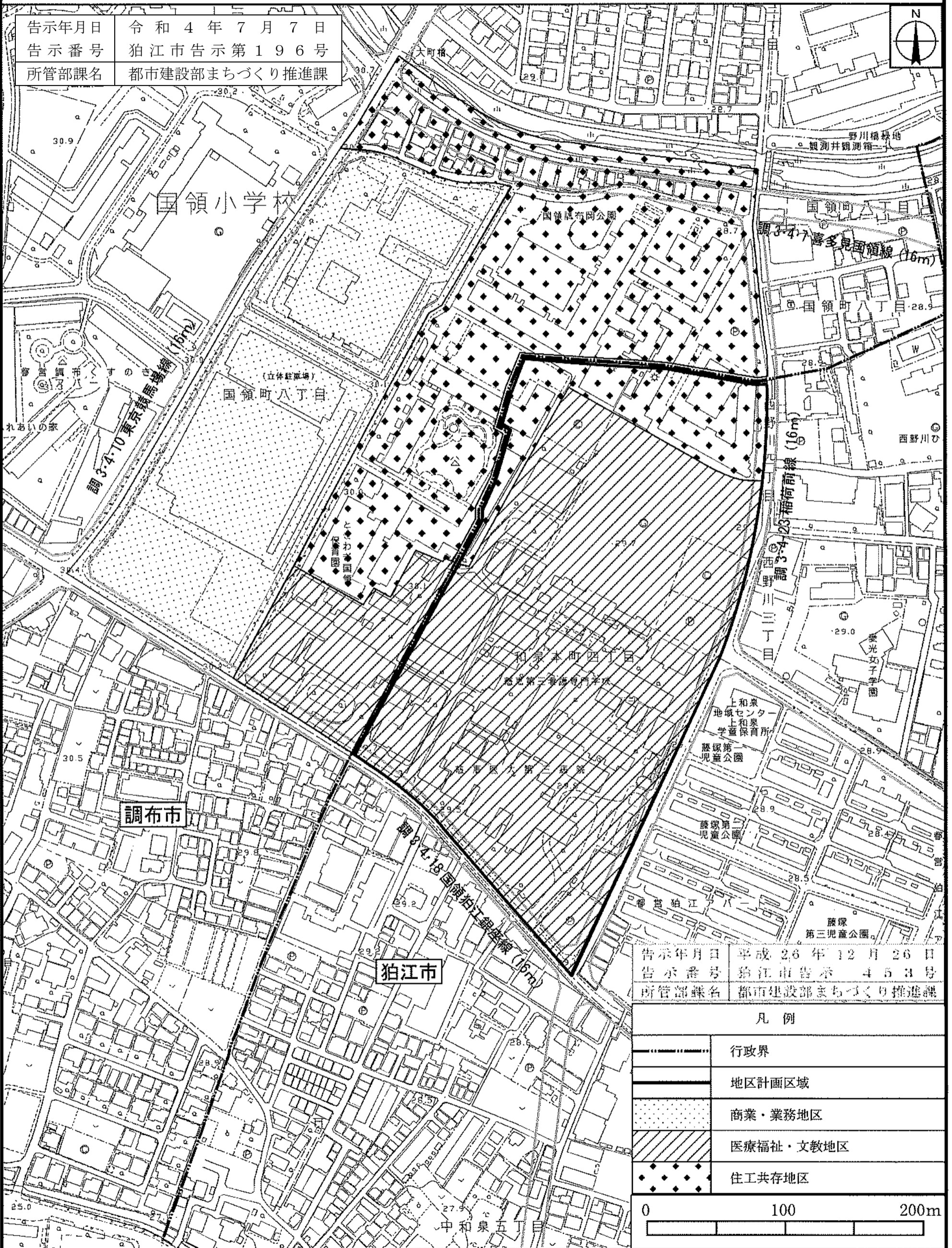
この地図は、東京都知事の承認を受けて、東京都縮尺1/2,500の地形図（道路網図）を使用して作成したものである。  
 ただし、計画線は、都市計画道路の計画図から転記したものである。無断複製を禁ず。（承認番号）26都市基街測第120号  
 この地図は、東京都知事の承認を受けて、東京都縮尺1/2,500の地形図を使用して作成したものである。（承認番号）26都市基交測第124号、平成26年9月9日  
 この地形図は、東京都都市整備局およびミッドマップ東京の東京都1/2,500地形図を使用して作成したものである。（承認番号）MMT利許第052号-58

調布都市計画地区計画  
和泉本町四丁目周辺地区地区計画

方針附図

[狛江市決定]

告示年月日	令和4年7月7日
告示番号	狛江市告示第196号
所管部課名	都市建設部まちづくり推進課



告示年月日	平成26年12月26日
告示番号	狛江市告示 453号
所管部課名	都市建設部まちづくり推進課

凡例	
	行政界
	地区計画区域
	商業・業務地区
	医療福祉・文教地区
	住工共存地区
0 100 200m	

この地図は、東京都知事の承認を受けて、東京都縮尺1/2,500の地形図（道路網図）を使用して作成したものである。  
 ただし、計画線は、都市計画道路の計画図から転記したものである。無断複製を禁ず。（承認番号）26都市基街測第120号  
 この地図は、東京都知事の承認を受けて、東京都縮尺1/2,500の地形図を使用して作成したものである。（承認番号）26都市基交測第124号、平成26年9月9日  
 この地形図は、東京都都市整備局およびミッドマップ東京の東京都1/2,500地形図を使用して作成したものである。（承認番号）MMT利許第052号-58