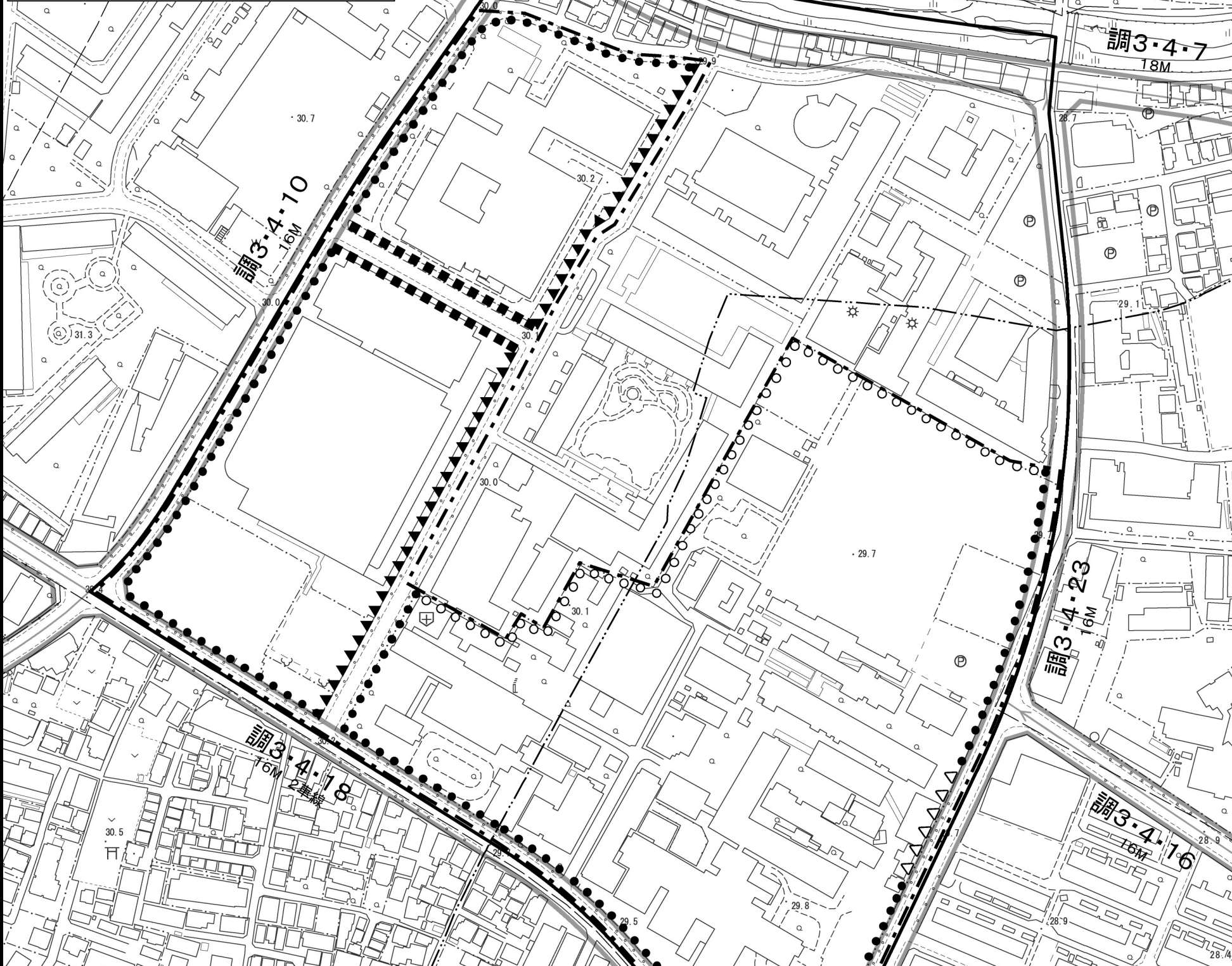
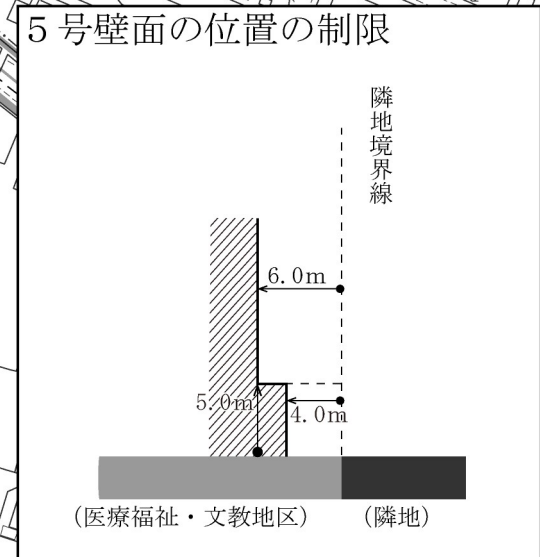
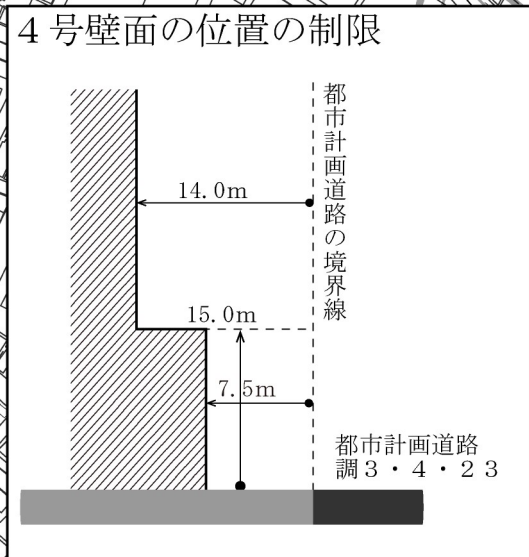


告示年月日	令和4年7月7日
告示番号	調布市告示第210号
所管部課名	都市整備部都市計画課

告示年月日	令和4年7月7日
告示番号	狛江市告示第197号
所管部課名	都市建設部まちづくり推進課



凡例	
-----	行政界
————	地区計画区域
- - - - -	地区整備計画区域
●●●●	1号壁面の位置の制限 (計画道路境界線から2.5m以上)
■ ■ ■ ■	2号壁面の位置の制限 (道路境界線から3.0m以上)
▲ ▲ ▲ ▲	3号壁面の位置の制限 (道路境界線から5.0m以上)
△ △ △ △	4号壁面の位置の制限 (高さ15m以下の建築物の部分は計画道路境界線から7.5m以上) (高さ15mを超える建築物の部分は計画道路境界線から14.0m以上)
○ ○ ○ ○	5号壁面の位置の制限 (高さ5m以下の建築物の部分は隣地境界線から4.0m以上) (高さ5mを超える建築物の部分は隣地境界線から6.0m以上)
1 : 2500	
0 100 200m	



(承認番号) 3都市基街都第69号、令和3年6月10日
 この地図は、東京都知事の承認を受けて、東京都縮尺1/2,500の地形図を使用して作成したものである。(承認番号) 3都市基交著第49号